



MAR ABIERTO

COOPETÁRCOLES R.L. INFORMA



Relación asociativa CoopeTárcoles R.L. – CoopeSoliDar R.L.



Análisis de la Base de Datos Pesqueros de CoopeTárcoles R.L.

Gracias a los datos que hemos venido recogiendo por más tres años, a través del trabajo de nuestra asociada Jeanneth Naranjo y con la colaboración de todos los pescadores de CoopeTárcoles R.L., en la actualidad contamos con importantes resultados sobre la pesca que realizamos, las artes de pesca y las zonas a dónde vamos a pescar todos los días.

Los datos que se presentan a continuación son parte del estudio realizado en conjunto entre CoopeTárcoles R.L. y CoopeSoliDar R.L., por Jeanneth Naranjo y Alejandro Muñoz.

Los resultados del trabajo muestran que más del 30% de nuestro trabajo se realiza en el Área Marina Comunitaria de Pesca Artesanal. Lo que demuestra lo importante de esta área para los pescadores de CoopeTárcoles R.L.

Con la presente información damos un paso más en busca del reconocimiento del Área Marina Comunitaria de Pesca Artesanal.

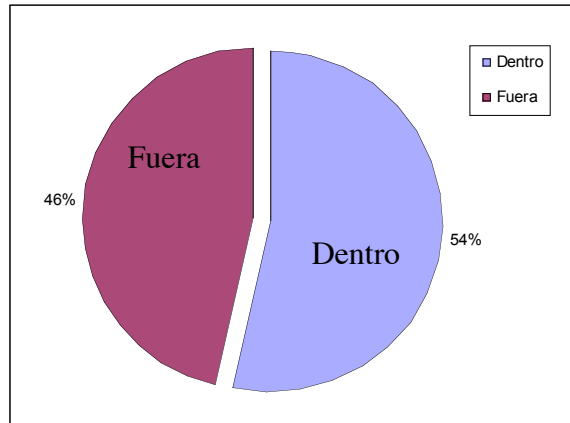
La información que se muestra a continuación tiene por objetivo mostrar que estamos realizando bien para continuar haciéndolo y qué cosas debemos mejorar para asegurar la pesca artesanal por mucho tiempo.






Algunos resultados importantes

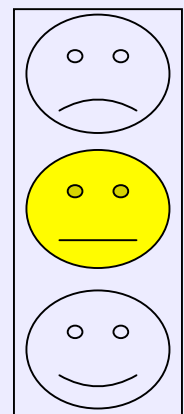
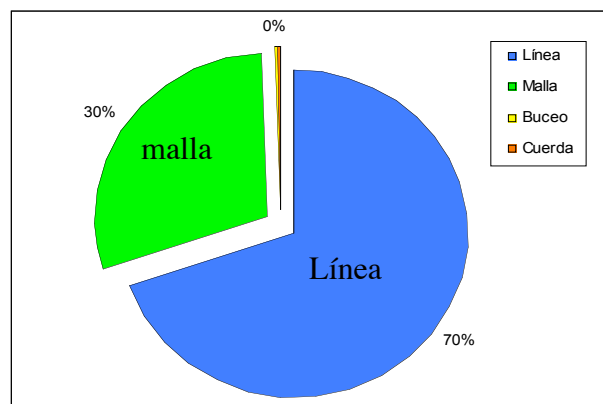
Porcentajes de pesca total dentro y fuera del área marina comunitaria de pesca artesanal responsable de Tárcoles. Período enero 2006-julio 2007.



se aprovecha más lo que hay dentro del Área Marina Comunitaria para la Pesca Responsable :





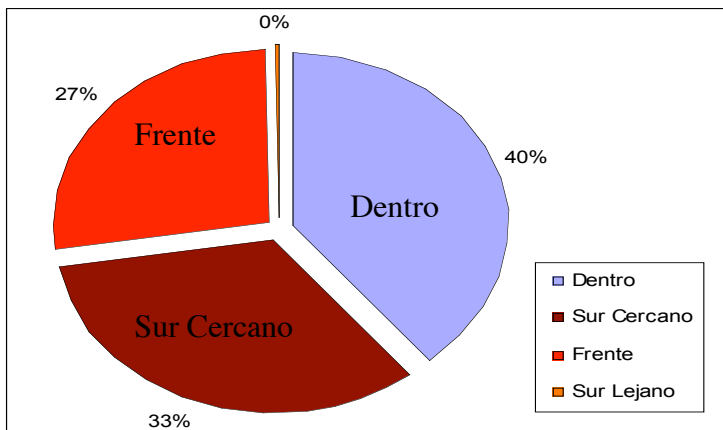
Porcentajes de pesca total según arte de pesca realizada por los pescadores de Coope Tárcoles R.L. Período enero 2006-julio 2007.



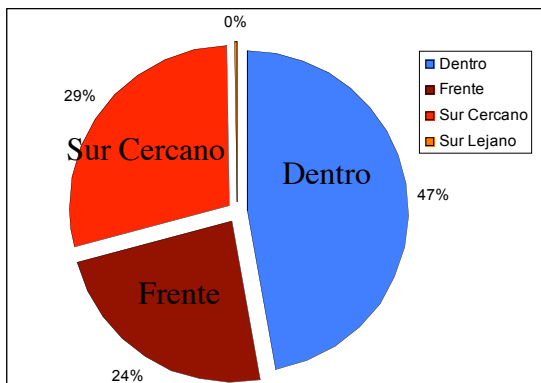
Se ha pescado mucho más en el 2006 y 2007 con línea...

¿se están reduciendo las poblaciones de lo que se ha pescado tradicionalmente con mallas?

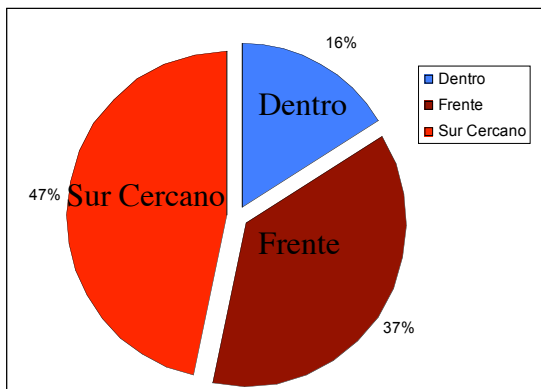
Porcentajes de pesca **total realizada con línea** de anzuelos dentro y fuera del área marina comunitaria de pesca artesanal responsable de Tárcoles. Período enero 2006-julio 2007.



*Se pesca más con línea (el arte que más ganancia produce)
FUERA que **DENTRO** del Áreas Marina Comunitaria de Pesca
Responsable*



Porcentajes de pesca total realizada utilizando línea de anzuelos durante el año 2006.



Porcentajes de pesca total realizada utilizando línea de anzuelos durante el año 2007.

Clasificación de zonas de pesca:

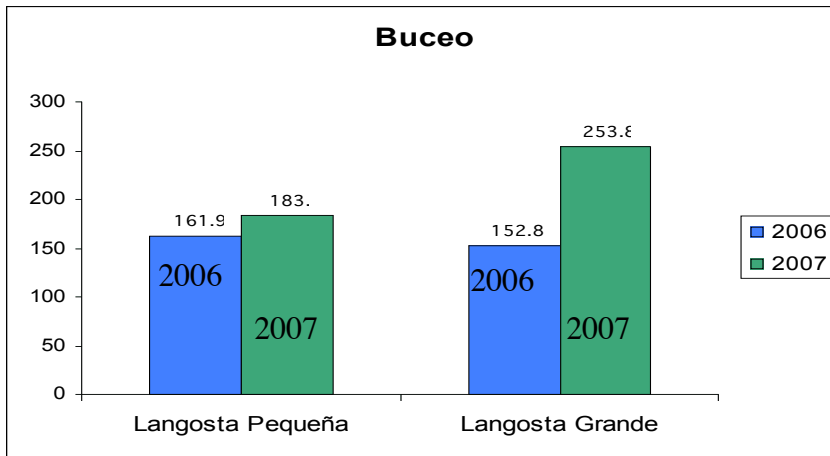
Dentro: en el Área Marina Comunitaria de pesca Responsable.

Frente. Tortuga

Sur Cercano: Herradura, Jacó, Oscuranas y Playa Hermosa.

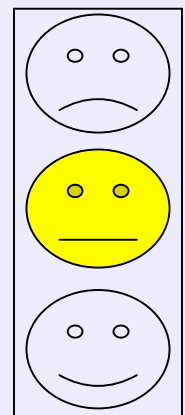
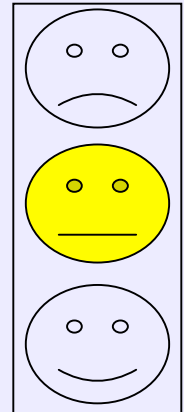
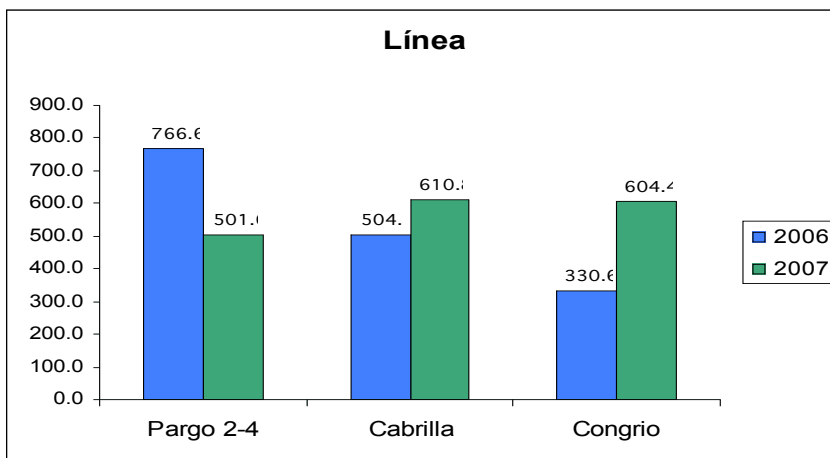
Sur Lejano: Quepos, Esterillo, Parrita, y más al Sur.

Aparentemente ha aumentado, aunque la pesca de langostas se da en verano principalmente, por eso el promedio mensual para el 2007 puede estar inflado, *hay que esperar a que finalice el año para ver si el promedio es de verdad superior*

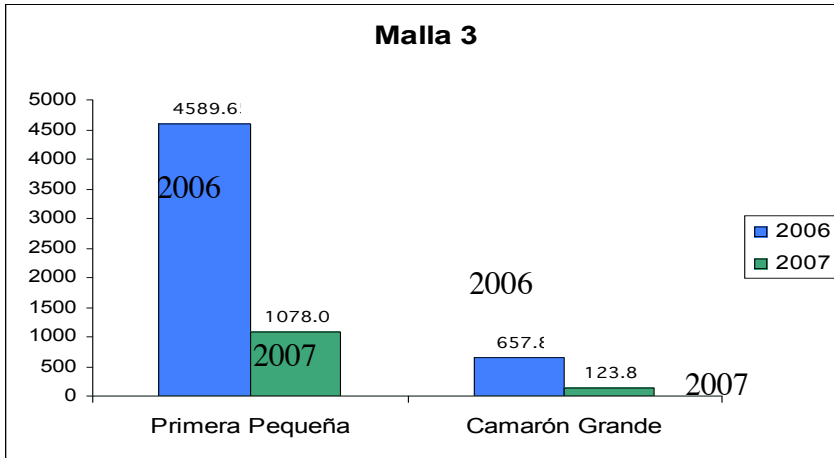


La pesca con línea en general ha aumentado, pero gracias a la pesca de congrio y cabrilla, que se pescan AFUERA.



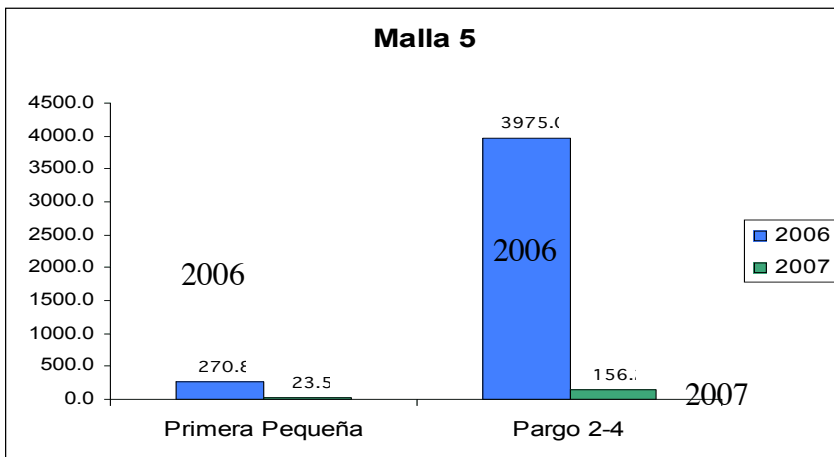
El pargo ha disminuido y se pesca principalmente ADENTRO



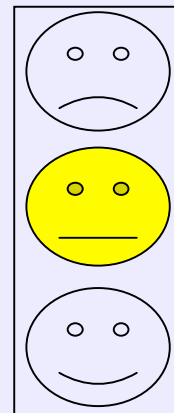
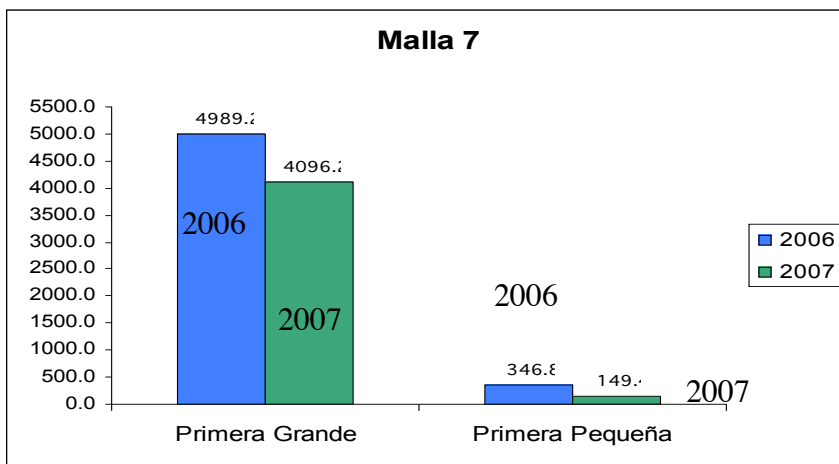
Ha disminuido mucho en el año 2007



Ha disminuido mucho en el 2007



Ha disminuido en el año 200, pero no tanto



*¿Qué podemos hacer dentro de nuestra
Área Marina Comunitaria de Pesca
Responsable para asegurar una pesca
artesanal para el largo plazo?*

Contáctenos:

